

MAPA ZASADNICZA

Województwo: śląskie Powiat: Piekary Śląskie
Gmina: Piekary Śląskie Jednostka ewidencyjna: 2471 Piekary Śląskie
Obręb: 0004 BRZEZINY ŚLĄSKIE
Arkusz ewidencyjny: 1-27KAM, 1-3DĄBR

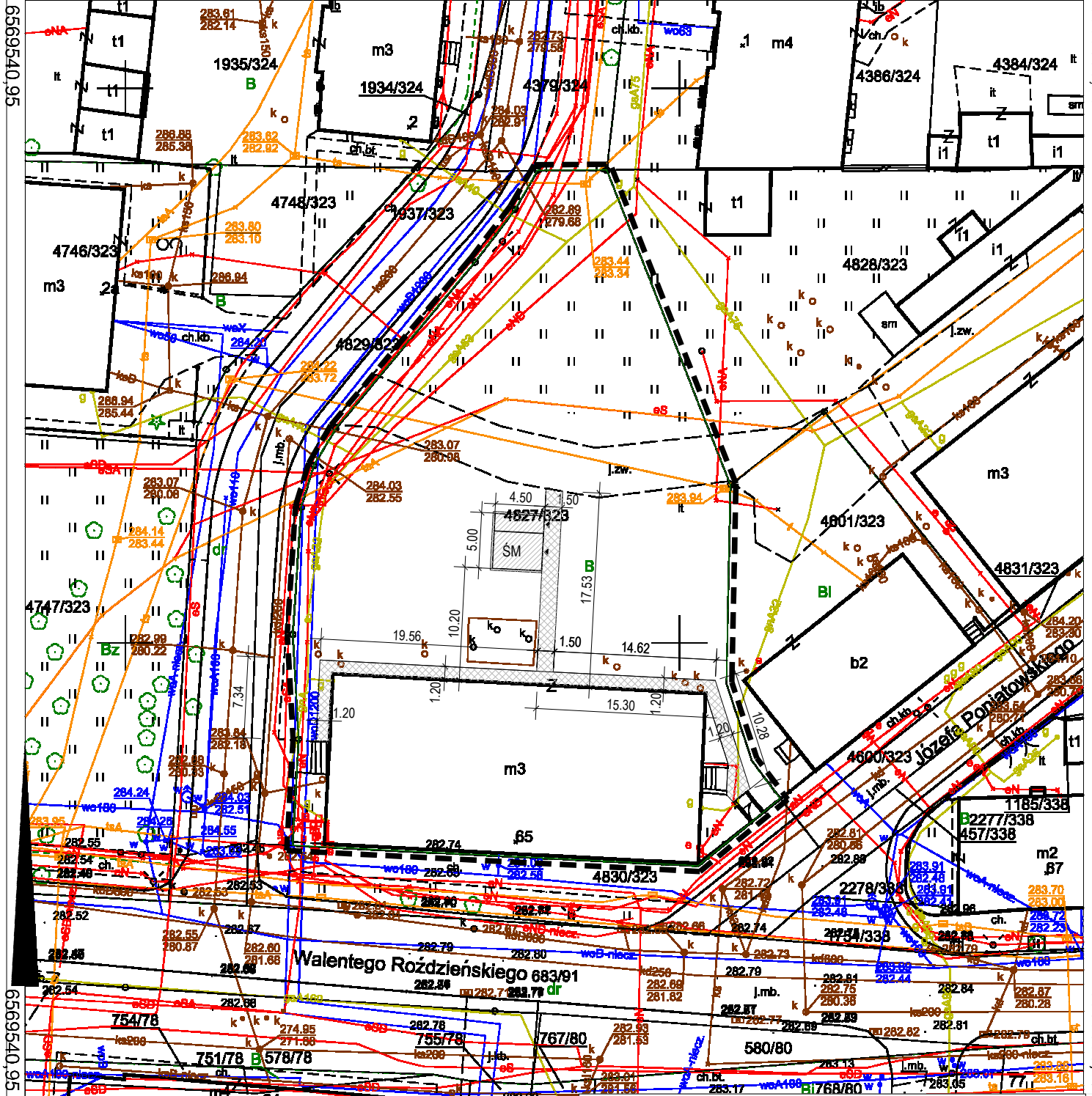
5579408,02

Skala 1:500

5579408,02

6569340,95

6569340,95






6569340,95

6569340,95

5579309,02

GK.6642.2.203.2025

ONZACZENIA:

- GRANICA OPRACOWANIA
-  PROJEKTOWANA WIATA ŚMIETNIKOWA
-  WEJŚCIE GŁÓWNE
-  TEREN UTWARDZONY - KOSTKA BETONOWA

Autor:

ARTEDIS

ARCHITEKTONICZNA PRACOWNIA PROJEKTOWA EDYTA BARSTA
41-940 PIEKARY ŚLĄSKIE, UL. LORTZA 80; tel: +48 501 871 519
NIP: 634-234-32-55; www.artedis.pl; pracownia@artedis.pl

Faza projektu:	PROJEKT BUDOWLANY	Symbol:	321.25-PB
Tytuł projektu:	BUDOWA WIATY ŚMIETNIKOWEJ PRZY UL. WALENTEGO ROŻDZIENSKIEGO 65, 65A W PIEKARACH ŚLĄSKICH		
Adres inwestycji:	41-946 PIEKARY ŚLĄSKIE, ul. ROŻDZIENSKIEGO 65-65A, dz. nr 4827/323		
Zespół projektowy:	Nr uprawnień:	Podpis:	Branża: ARCH.
mgr inż. arch. Agnieszka SMĘTEK-BUCHCIK	21/07/SLOKK/II w specjalności architektonicznej bez ograniczeń		Data: 05.2025
mgr inż. arch. Edyta BARSTA			Skala: 1:500
Nazwa rysunku:	PLAN SYTUACYJNY		Numer rysunku: 01.AR